



## Commune D'Ixelles

Département Opérationnel - Service Gestion de l'Espace Public

Echelle Schaa

Vu, d'accord  
Nagezien en akkoord met

**Gemeente Elsen**

Date-Datum : 18-02-2026

## Plan de synthèse

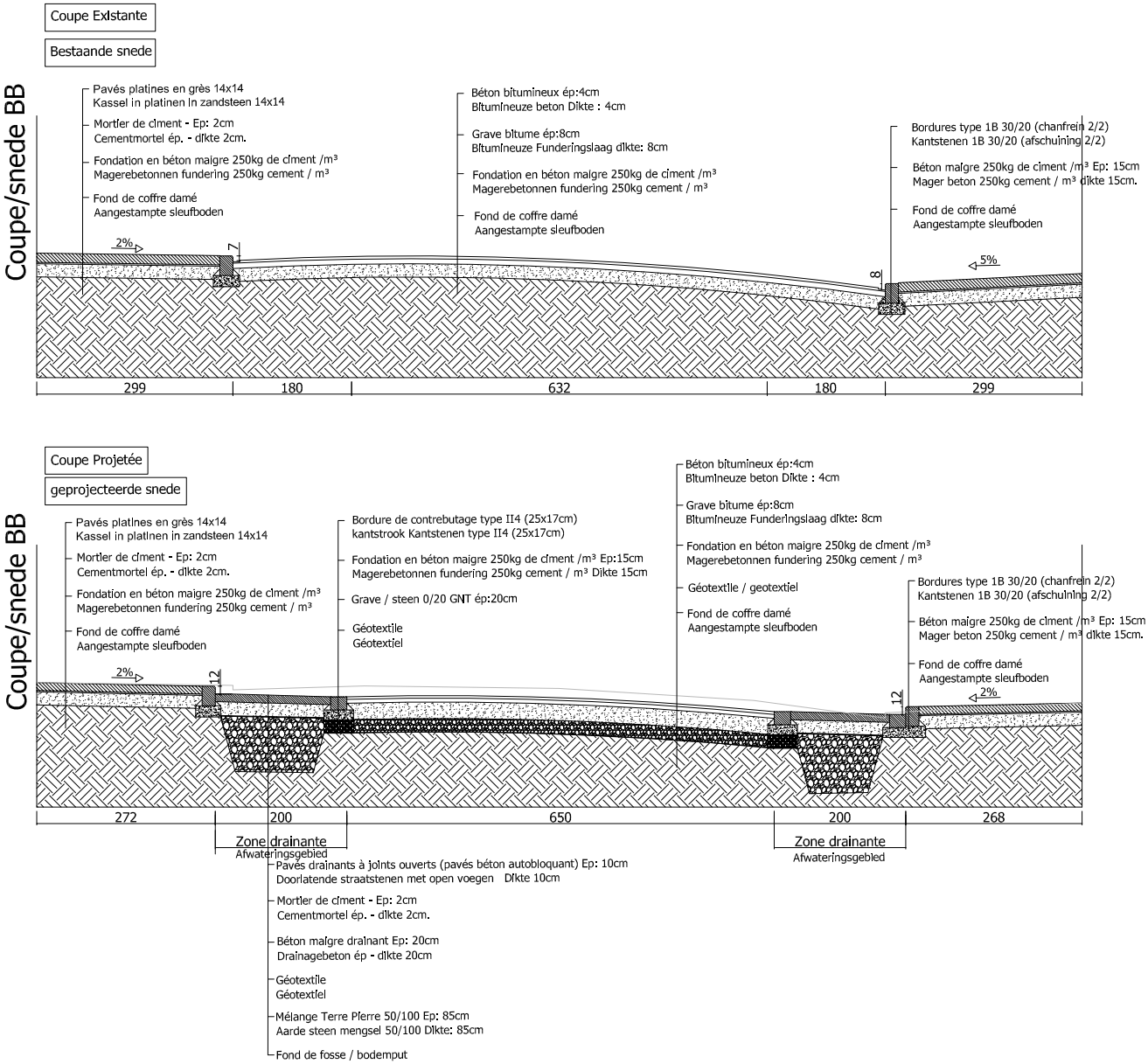
Rue du Sceptre

# Plan projeté

15



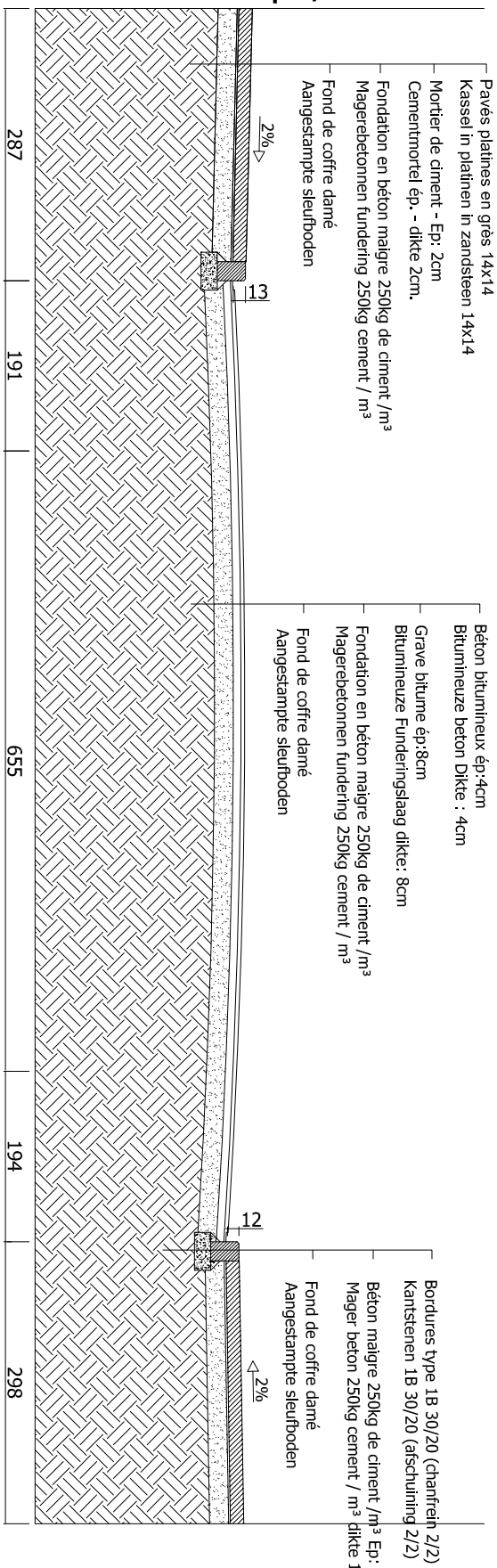




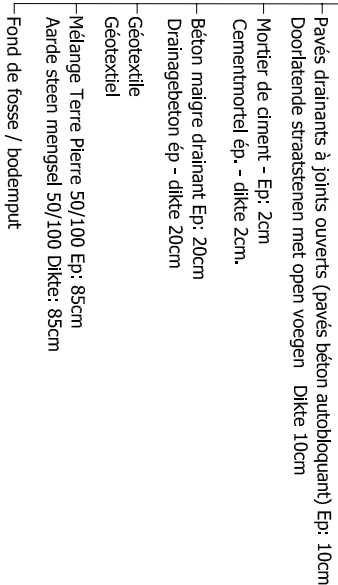
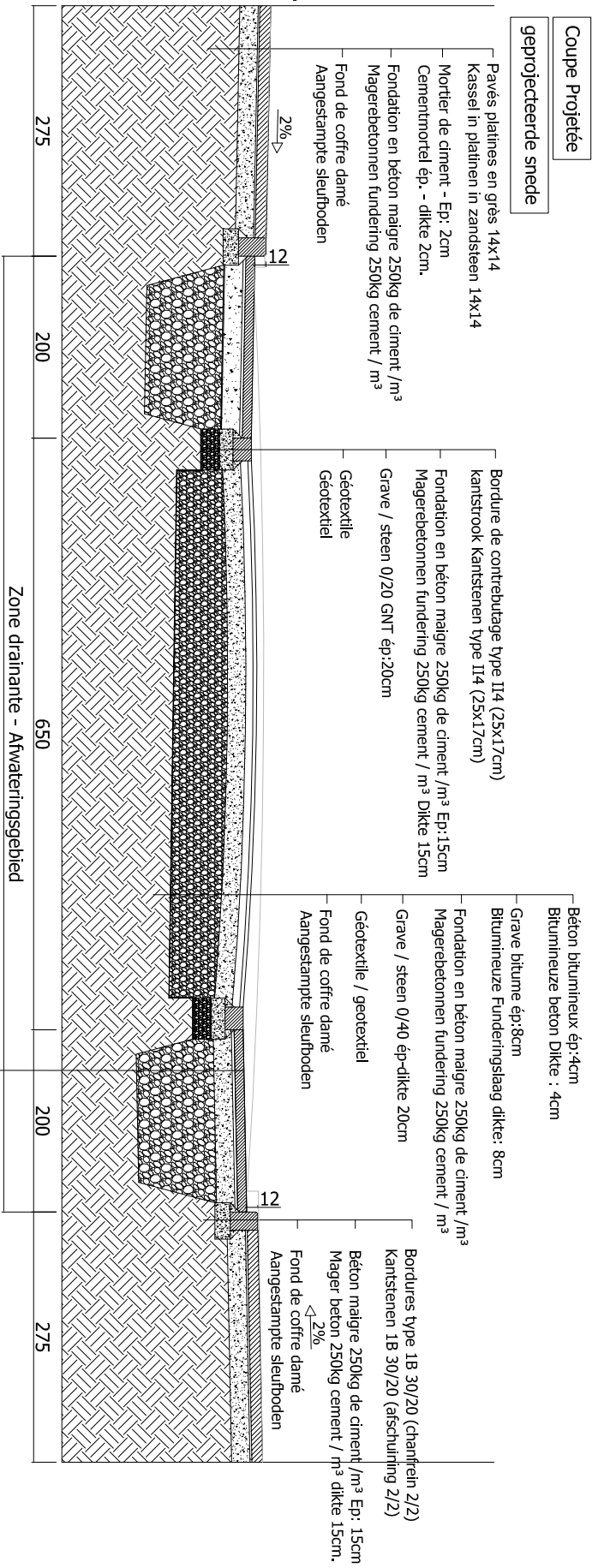
<b>Commune D'Ixelles</b> Département Opérationnel - Service Gestion de l'Espace Public	Echelle Schaal	Vu, d'accord Nagezien en akkoord met	Vu et proposé par le soussigné Nagezien en voorgesteld door de ondergetekende <b>Chapelle Grégoire - Samuel Deroover</b>	Plan de synthèse Rue du Sceptre Coupe BB	3-6
<b>Gemeente Elsene</b> Operationeel Departement - Dienst Beheer van de Openbare Ruimte	Date-Datum : 18-02-2026		Dessiné par le Soussigné Getekend door de Ondergetekende <b>Artunoff Alexan - Chapelle Grégoire</b>		

## Coupe Existante

## Bestaande snede





## Coupe/snede AA





<b>Commune D'Ixelles</b>	Echelle Schaal	Vu, d'accord Nagezien en akkoord met	<b>Vu et proposé par le soussigné</b> Nagezien en voorgesteld door de ondergetekende  <b>Chapelle Grégoire - Samuel Derover</b>	<b>Plan de synthèse</b>  <b>Rue du Sceptre</b>  <b>Coupe AA</b>	4-6
<b>Gemeente Elsene</b>	Date-Datum : 18-02-2026		<b>Dessiné par le Soussigné</b> Getekend door de Ondergetekende  <b>Artunoff Alexan - Chapelle Grégoire</b>		
Opérationnel Département - Dienst Beheer van de Openbare Ruimte					





SENS DE CIRCULATION  
RIJRICHTING


TAQUE  
DEKSEL


SENS DE L' ECOULEMENT  
VLOEIRICHTING


AVALOIR  
RIOOLKOLK


BOLLARD EN FONTE  
GIETIJZEREN PAALTJE


BOLLARD SOUPLE EN PLASTIQUE  
GIETIJZEREN PAALTJE


ARCEAUX VELO  
FIETSREK


POUBELLE  
VUILNISBAK


GARAGE


ALIGNEMENT DE BORDURES EXISTANTES  
TRACE VAN DE BESTAANDE KANTSTENEN


BORDURE AVEC FILET D'EAU  
KANTSTEEN MET WATERGREPPEL


AXE BOLLARDS  
AS ANTI-PARKEERPAALTJES

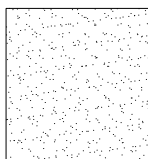
PRISE DE VUE PHOTO  
PERSPECTIEF FOTO


Dalle Podotactile  
Podotactiele Plaat

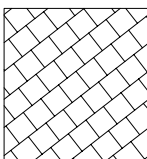
Fosse d'arbre et grille




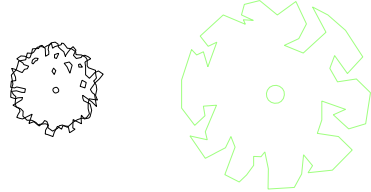
Fosse  
végétalisée  
  
Begroeide put

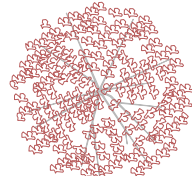
Asphalte  
  
Asfalt


Pavés drainants  
à joints ouverts  
(pavés béton  
autobloquant)  
  
Doorlatende  
straatstenen met  
open voegen

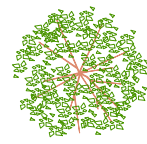
Pavés platines  
en grès  
  
Kassel in  
platinen in  
zandsteen

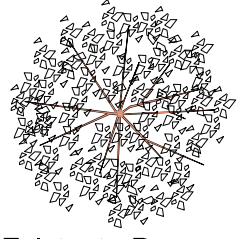
Végétation basse / Lage vegetatie

Arbres existants/bestaande bomen

Fraxinus pennsylvatic 'summit'

Betula platyphylla 'Dakota Pinnacle'

Arbre Existant - corylus columna

Arbres Existant - Prunus cerasifera

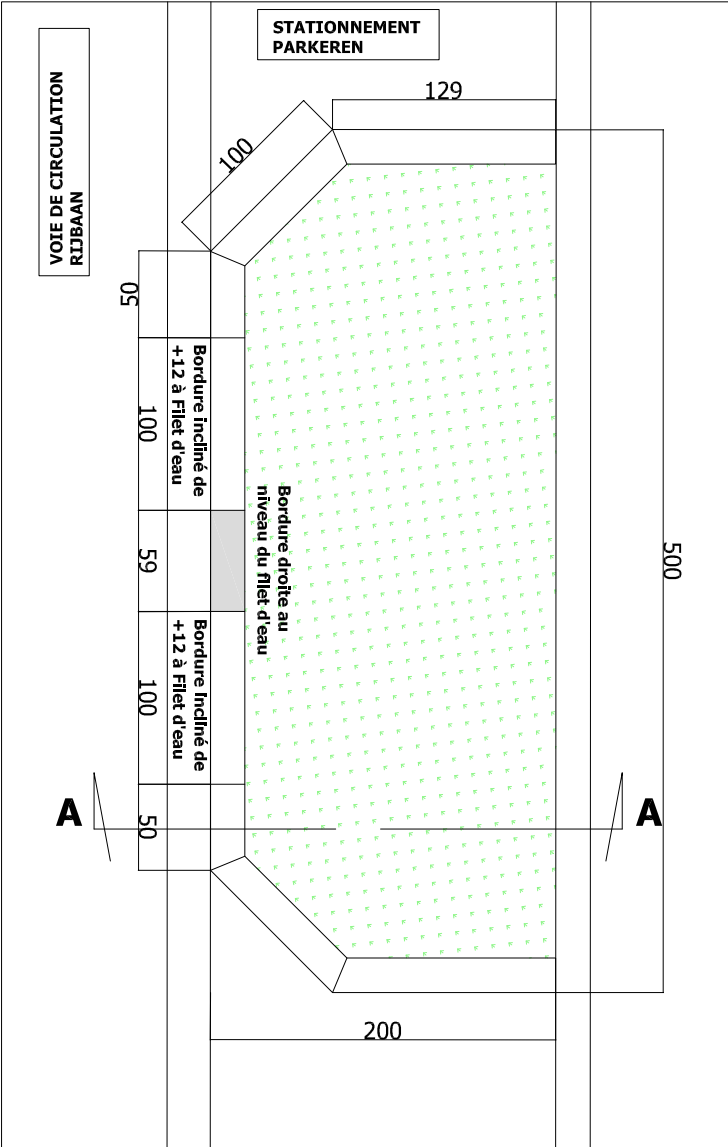


<b>Commune D'Ixelles</b>  Département Opérationnel - Service Gestion de l'Espace Public	Echelle Schaal	Vu, d'accord Nagezien en akkoord met	Vu et proposé par le soussigné Nagezien en voorgesteld door de ondergetekende  Chapelle Grégoire - Samuel Deroover	<b>Plan de synthèse</b>  Rue du Sceptre  Legende - situation	6-6
<b>Gemeente Elsene</b>  Operationeel Departement - Dienst Beheer van de Openbare Ruimte	Date-Datum : 18-02-2026		Dessiné par le Soussigné Getekend door de Ondergetekende  Artunoff Alexan - Chapelle Grégoire		

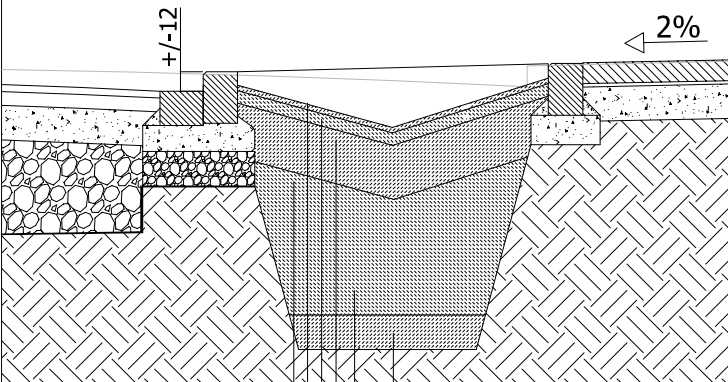


FOSSE 1

VUE EN PLAN  
BOVENAANZICHT

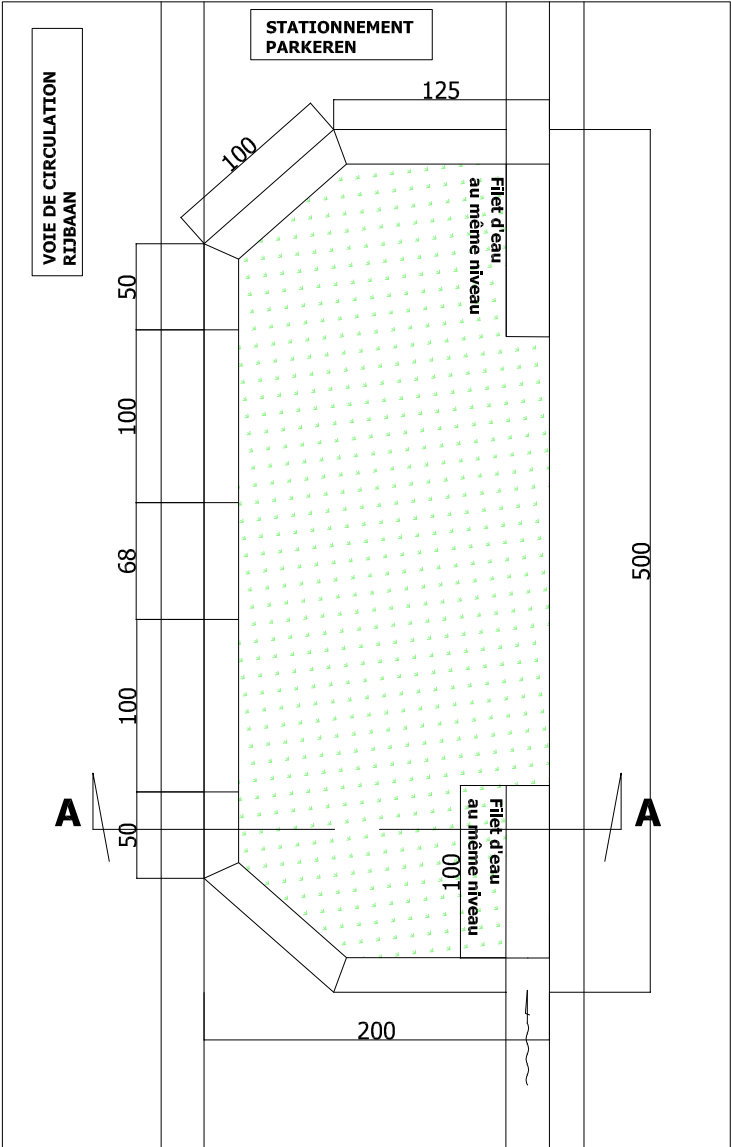


COUPE AA  
DOORSNEDE

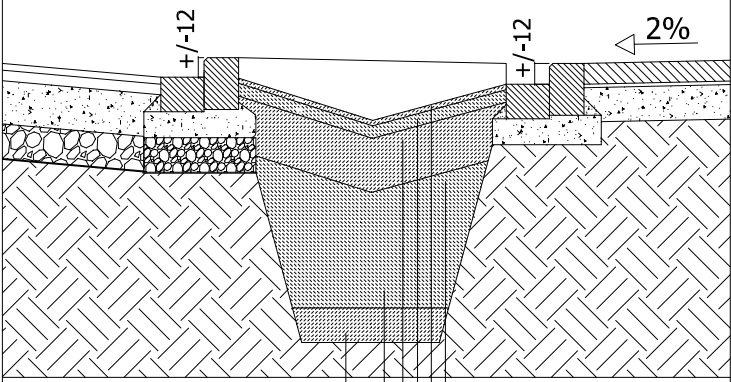


FOSSE 2

VUE EN PLAN  
BOVENAANZICHT



COUPE AA  
DOORSNEDE



<b>Commune D'Ixelles</b> Département Opérationnel - Service Gestion de l'Espace Public	Echelle Schaal	Vu, d'accord Nagezien en akkoord met	Vu et proposé par le soussigné Nagezien en voorgesteld door de ondergetekende Chapelle Grégoire - Samuel Deroover	Plan de synthèse Rue du Sceptre Détails 1 et 2	6-6
<b>Gemeente Elsene</b> Operationeel Departement - Dienst Beheer van de Openbare Ruimte	Date-Datum : 18-02-2026		Dessiné par le Soussigné Getekend door de Ondergetekende Artunoff Alexan - Chapelle Grégoire		